

СОГЛАСОВАНО:
И.о. директора ООО «Каратузский ТВК»

_____ А.А. Поносов
«__» _____ 2014 год

УТВЕРЖДАЮ:
Глава администрации Черемушинского
сельсовета

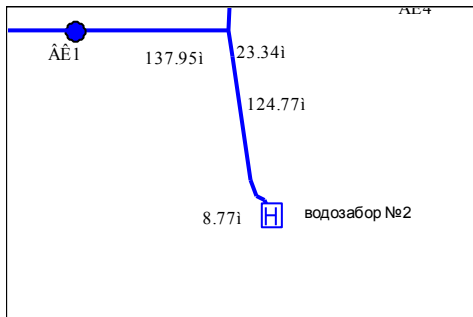
_____ Е.Н. Алаева
«__» _____ 2014 год

Схема водопроводной сети с.Верхний Суэтук

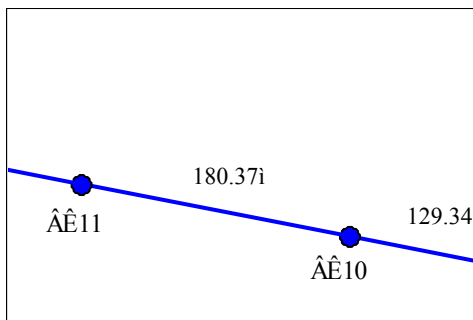
Протяженность водопроводной сети №1 – 1,226 км
Количество смотровых колодцев – 6 шт.

Протяженность водопроводной сети №2 – 2,176 км
Количество смотровых колодцев – 14 шт.

Водовод – комбинированный (чугун, полиэтилен)



водозабор с водонапорной башней с.Верхний Суэтук,



смотровой водопроводный колодец

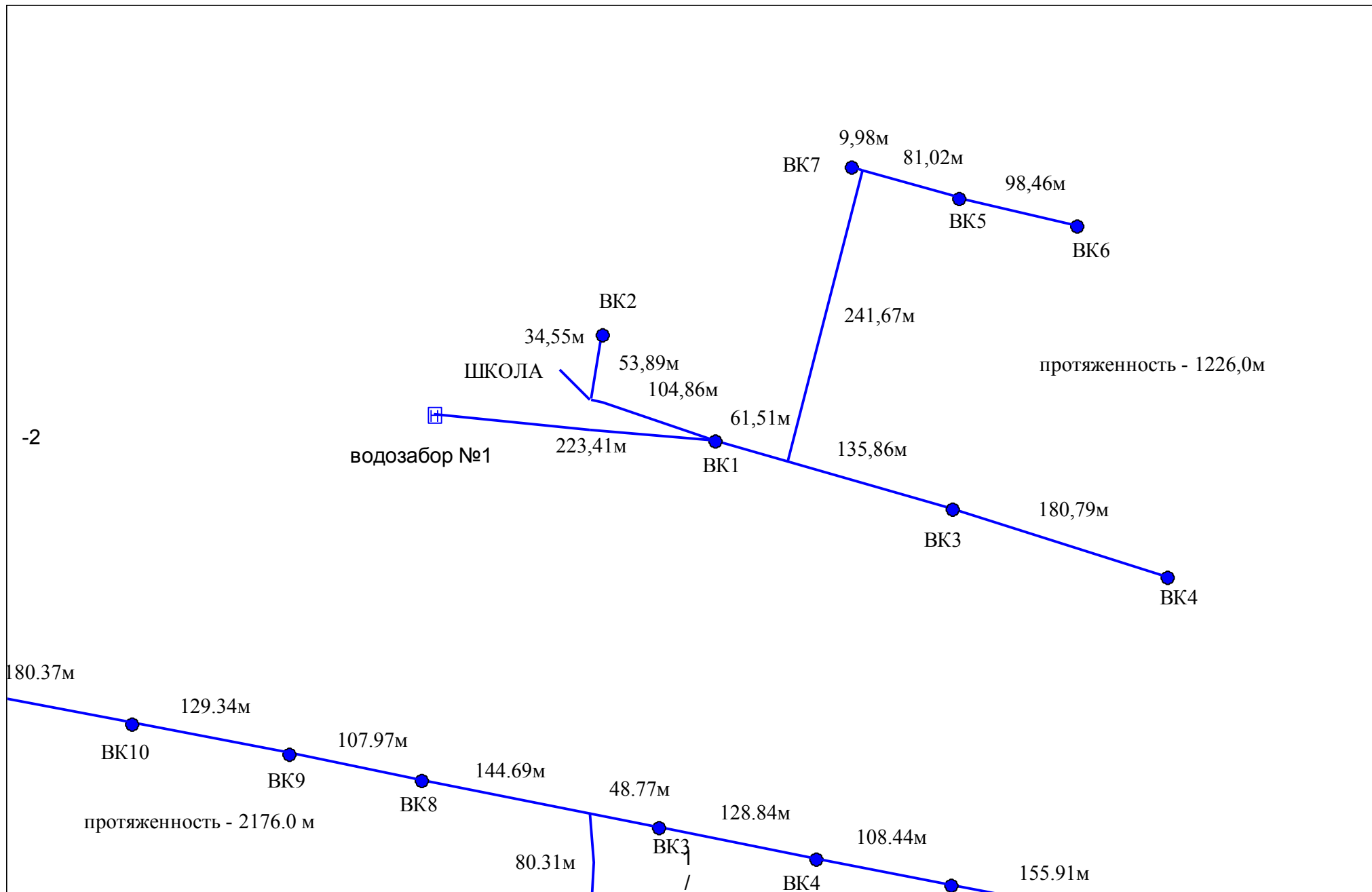
«1-», «-1», «/», «5» - точки привязки частей карты друг к другу
5 /

Приложение: схема водопроводной сети – 3 листа.

Составил: Гл. инженер ООО «Каратузский ТВК»
тел. 8(391-37)21-4-98

_____ А.А. Поносов

Схема водопроводной сети с. Верхний Суэтук



Схему составил: главный инженер ООО «Каратузский ТВК» _____ А.А. Поносов
 тел. 8(391-37)21-4-98

Масштаб:
 1:5000

Схема водопроводной сети с. Верхний Суэтук




Схема водопроводной сети с. Верхний Суэтук

